

INFORME DIARIO DE MONITOREO DE MEDIOS*

*Vigilancia basada en eventos de interés epidemiológico mediante el monitoreo de medios abiertos de comunicación locales y nacionales.

Reporte de eventos:

Amenaza	Tema	Medio	Fecha	Resumen	Liga	Prioridad
Biológico	Falta de agua potable	El sol de Cuernavaca	04 febrero 2021	El Sistema de Agua Potable y Alcantarillado de Cuernavaca (SAPAC), informa a la ciudadanía que derivado del adeudo histórico por el concepto de energía eléctrica a la Comisión Federal de Electricidad (CFE), la paraestatal suspendió de manera unilateral la energía en los pozos Melchor Ocampo y Vista Hermosa (Diana).	https://www.elsoldecuernavaca.com.mx/locall/sapac-cortes-de-energia-en-pozos-de-agua-melchor-ocampo-vista-hermosa-cuernavaca-7822686.html	Bajo
Biológico	Morelos permanece en semáforo amarillo	El sol de Cuernavaca	04 febrero 2021	En el informe emitido este viernes por la Secretaría de Salud, la dependencia estatal dio a conocer el resultado del simulacro del semáforo epidémico por covid-19 en la entidad, según el cual Morelos continuará en color amarillo por dos semanas más. No obstante, la institución pidió a los ciudadanos mantener las medidas preventivas contra el virus, así como completar el esquema de vacunación y la dosis de refuerzo "en cuanto sea posible, toda vez que evita un cuadro grave de la enfermedad".	https://www.elsoldecuernavaca.com.mx/locall/morelos-seguira-en-semaforo-amarillo-7824744.html	Bajo
Biológico	Casos Omicron en Morelos	El sol de Cuernavaca	04 febrero 2021	A dos semanas de que la Secretaría de Salud del estado confirmara los primeros dos casos de la variante Omicron en Morelos , este viernes la dependencia estatal anunció la confirmación de 33 casos más en el transcurso de las últimas semanas , lo que da un total de 35 casos confirmados de la variante.	https://www.elsoldecuernavaca.com.mx/locall/suman-ya-35-casos-confirmados-de-omicron-en-morelos-7823696.html	Bajo
Biológico	Casos Covid-19 en aumento	El sol de Cuernavaca	04 febrero 2021	Continúa Morelos a la alza de casos nuevos de Covid-19, en las últimas 24 horas la entidad sumó 482 nuevos casos confirmados y solo 2 defunciones.	https://www.elsoldecuernavaca.com.mx/locall/contagios-de-covid-19-siguen-aumentando-en-morelos-7820183.html	Bajo
Biológico	Cáncer en adolescentes	Diario de Morelos	04 febrero 2021	En Morelos se han detectado tumores gastrointestinales en adolescentes, siendo casos raros debido a que este tipo de cáncer afecta a adultos mayores.	https://www.diariodemorelos.com/noticias/surgel-cancer-propio-de-la-tercera-edad-en-adolescentes-de-morelos	Bajo
Biológico	Morelos permanece en semáforo amarillo	La Unión	04 febrero 2021	La Secretaría de Salud federal determinó que Morelos permanece en amarillo en el semáforo de riesgo epidémico por dos semanas más, a partir del lunes y hasta el 20 de febrero; las autoridades de salud locales llamaron a la población a mantener las medidas de protección personal.	https://launion.com.mx/morelos/avances/noticias/199310-morelos-permanece-en-amarillo-en-el-semaforo-de-riesgo-epidemico.html	Bajo
Biológico	Casos Covid-19	La Unión	04 febrero 2021	La Secretaría de Salud informó este viernes en un comunicado que a la fecha en Morelos se han estudiado 282 mil 750 personas, de las cuales se han confirmado 59 mil 813 con coronavirus covid-19; mil 385 están activas y se han registrado cinco mil 105 defunciones.	https://launion.com.mx/morelos/avances/noticias/199309-en-morelos-59-813-casos-confirmados-acumulados-de-covid-19-y-5-105-decesos.html	Bajo



<http://ssm.gob.mx>



Servicios de Salud Morelos



@MorelosSalud

Callejón Borda N°3 Col. Centro C.P. 62000
Teléfono (777) 312 62 31 / 314 33 36 ext. 222

**Calle Gómez Azcárate No. 205, Col. Lomas de la Selva
C.P. 62270, Cuernavaca, Morelos. Tel.: 777 102 25 56**



MORELOS
2018 - 2024

**SERVICIOS
DE SALUD**

Fecha: 04 febrero del 2022
Semana Epidemiológica: 05
Área: Coordinación de Vigilancia Epidemiológica, **UIES.**

Amenaza	Tema	Medio	Fecha	Resumen	Liga	Prioridad
Biológico	Pronostico de tiempo	La Unión	04 febrero 2021	La Comisión Estatal del Agua (Ceagua) informó en un comunicado que para el primer fin de semana de febrero, en Morelos se esperan bajas posibilidades de lluvias, mañanas frías y temperaturas máximas entre 25 a 36 °C.	https://launion.com.mx/morelos/avances/noticias/199287-fin-de-semana-con-tiempo-estable-en-morelos.html	Bajo
Biológico	Prevención de Covid-19	La Unión	04 febrero 2021	El "Convoy, unidos por Morelos ante el covid-19" acudió a varios municipios de la entidad para verificar que todos los ciudadanos porten el escudo de la salud completo; además, que los comercios fijos y semifijos cumplan con las medidas sanitarias.	https://launion.com.mx/morelos/avances/noticias/199241-mantiene-convoy-unidos-por-morelos-ante-el-covid-19-recorridos-en-municipios.html	Bajo
Biológico	Desabasto de agua en Yauatepec	Lo de Hoy	04 febrero 2021	La Comisión Estatal de Agua (Ceagua) y comisariados ejidales de la localidad de Itzamtitlán, municipio de Yauatepec, tuvieron una reunión de trabajo para analizar la problemática de abasto de agua en las parcelas de la región.	https://morelos.lodeho.com.mx/estado/2022/02/04/7091/analiza-ceagua-problematika-de-abasto-de-agua-en-ejidos-de-yauatepec	Bajo
Biológico	Piden fortalecer medidas sanitarias	El Regional del Sur	04 febrero 2021	Así lo declaró el presidente del Consejo Coordinador Empresarial, Antonio Sánchez Purón, quien señaló que a pesar del aumento en ventas que se espera durante estos días, debido a la suspensión de clases el próximo lunes por la conmemoración de la promulgación de la Constitución Mexicana, es importante acatar las recomendaciones de las autoridades sanitarias para evitar el contagio del coronavirus.	https://www.elregional.com.mx/suplican-empresarios-porque-se-respeten-medidas-sanitarias-durante-el-puente	Bajo



<http://ssm.gob.mx>



Servicios de Salud Morelos



@MorelosSalud

Callejón Borda N°3 Col. Centro C.P. 62000
Teléfono (777) 312 62 31 / 314 33 36 ext. 222

**Calle Gómez Azcárate No. 205, Col. Lomas de la Selva
C.P. 62270, Cuernavaca, Morelos. Tel.: 777 102 25 56**

INFORME DE RIESGOS METEOROLOGICOS

Fuente: Servicio Meteorológico Nacional de México, CONAGUA.

EL SISTEMA FRONTAL NÚMERO 28 GENERARÁ LLUVIAS TORRENCIALES EN EL SURESTE DEL PAÍS Y EVENTO DE NORTE FUERTE A INTENSO EN EL GOLFO DE MÉXICO, ASÍ COMO EN EL ISTMO Y GOLFO DE TEHUANTEPEC

Durante esta noche y madrugada, el **Frente frío Núm. 28** sobre el oriente y sureste de la República Mexicana se moverá hacia la Península de Yucatán, ocasionará lluvias intensas a puntuales torrenciales que podrían generar desbordamiento de ríos y arroyos, deslaves e inundaciones en zonas de Veracruz, Oaxaca, Chiapas, Tabasco y Campeche. La **masa de aire polar asociada** generará ambiente matutino frío a muy frío con heladas sobre entidades del noroeste, norte, noreste, centro y oriente del país, densos bancos de niebla a lo largo de la Sierra Madre Oriental, además de **evento de "Norte" intenso** con rachas de 80 a 100 km/h y oleaje elevado en las costas de Veracruz e Istmo y Golfo de Tehuantepec, rachas de 60 a 80 km/h en las costas de Tamaulipas y Tabasco, y rachas de 50 a 60 km/h en las costas de Campeche y Yucatán. Por su parte, la **Quinta Tormenta Invernal** ha dejado de afectar a México, sin embargo, la **vaguada polar** asociada, en interacción con la **corriente en chorro subtropical**, mantendrán el ambiente muy frío a gélido sobre el norte y noreste de México, así como condiciones para la posible caída de aguanieve o lluvia engelante sobre las sierras de Coahuila (sureste), Zacatecas (noreste), Nuevo León (sur) y San Luis Potosí (norte). Finalmente, un **vórtice de núcleo frío** en niveles medios de la atmósfera sobre la costa occidental de la Península Baja California, genera vientos fuertes con tolveneras sobre el noroeste del territorio nacional, además de ambiente frío.

Heladas: Baja California, Baja California Sur, Sonora, Chihuahua, Coahuila, Nuevo León, Tamaulipas, San Luis Potosí, Zacatecas, Durango, Sinaloa, Aguascalientes, Jalisco, Michoacán, Guanajuato, Querétaro, Hidalgo, Puebla, Tlaxcala, Estado de México, Ciudad de México y **Morelos**.

Pronostico de Temperaturas Máximas:

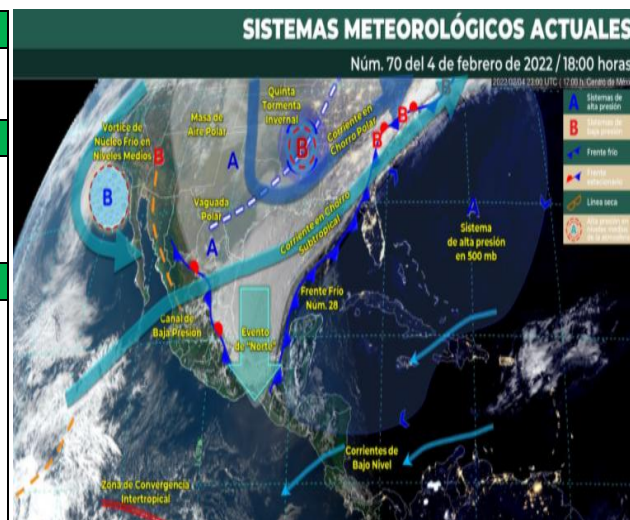
Temperaturas máximas de 30 a 35 °C: Sinaloa, Nayarit, **Morelos**, Puebla (suroeste) y Quintana Roo.

Pronostico de Temperaturas Mínimas:

Temperaturas mínimas de 0 a 5 °C: zonas montañosas de Sinaloa, Nayarit, Jalisco, Michoacán, Ciudad de México, **Morelos**, Oaxaca y Chiapas.

Pronostico en región Mesa Central:

Cielo medio nublado a nublado con lluvias aisladas en Puebla y Tlaxcala y **sin lluvia en Morelos**. Ambiente frío a muy frío con heladas al amanecer y bancos de niebla en zonas serranas. Por la tarde, ambiente de templado a cálido. Viento de dirección variable de 10 a 25 km/h con rachas de 35 km/h en la región.



<http://ssm.gob.mx>



Servicios de Salud Morelos



@MorelosSalud

Callejón Borda N°3 Col. Centro C.P. 62000
 Teléfono (777) 312 62 31 / 314 33 36 ext. 222

Calle Gómez Azcárate No. 205, Col. Lomas de la Selva
 C.P. 62270, Cuernavaca, Morelos. Tel.: 777 102 25 56

INFORME DE MONITOREO VOLCÁNICO Y SISMOLÓGICO

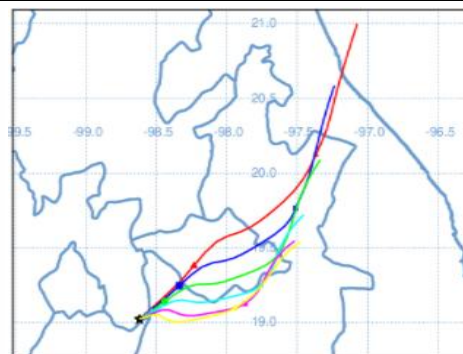
Fuente: Servicio Sismológico Nacional, UNAM. / Centro nacional de Prevención de Desastres (CENAPRED)-SEGOB, SENEAM-SCT y NOAA.

En las últimas 24 horas, mediante los sistemas de monitoreo del **volcán Popocatepetl**, se identificaron **33 exhalaciones de baja intensidad, acompañadas de vapor de agua, gases volcánicos y ligeras cantidades de ceniza**. Durante la mañana y al momento de este reporte se observa una **emisión ligera de gases volcánicos con dirección hacia el Este-Noreste (ENE)**.

NIVEL DE ALERTA	SEMAFORO	AMARILLO-FASE 2	RECOMENDACIONES PARA LA FASE AMARILLO FASE 2
	Incremento de actividad: <ul style="list-style-type: none"> • Pluma de vapor de agua y gas • Ligera caída de ceniza en áreas cercanas • Caída de fragmentos incandescentes • Crecimiento y destrucción de domos de lava • Posibilidad de flujos piroclásticos por explosiones • Flujos de lodo o escombros de corto alcance 		<ol style="list-style-type: none"> 1. Continuar con el radio de seguridad de 12 km, por lo que la permanencia en esa área no está permitida. 2. Controlar el tránsito entre Santiago Xalitlintla y San Pedro Nexapa, vía Paso de Cortés. 3. A las autoridades de Protección Civil, mantener sus procedimientos preventivos, de acuerdo con sus planes operativos. 4. A la población se le recomienda elevar la atención a los avisos de las autoridades de su localidad y se exhorta a no acercarse al volcán, y mucho menos al cráter. 5. Mantenerse fuera de cañadas ante posibles flujos de lodo, principalmente en temporada de lluvias.

PRONOSTICO DE CAIDA DE CENIZA

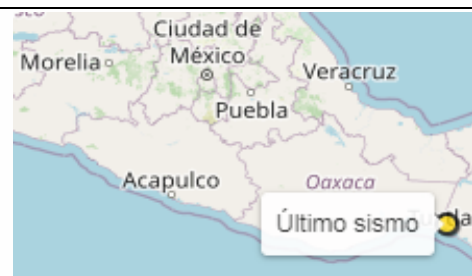
En caso de una exhalación de ceniza volcánica, **el pronóstico de trayectoria hacia el este-noreste** (simulando exhalación cada hora en las próximas 6 horas) a su paso por la zona oeste y noreste del estado de Puebla y zona suroeste, sur, centro, sureste y este del estado de Tlaxcala, para las **primeras 12 horas de pronóstico** (14:00 a las 02:00 hora local). Posteriormente para las últimas 12 horas de pronóstico, (02:00 a las 14:00 hora local del día siguiente), las trayectorias continuarán sobre la centro y noreste del estado de Puebla; zona este y noreste del estado de Tlaxcala y centro-norte del estado de Veracruz y la trayectoria inicial sobre el Golfo de México.



SISMOS

Se registró sismo de magnitud de **3.9 grados** Richter, a las 16:53:45 hrs con localización del epicentro a 19 km al oeste de Arriaga, Chiapas.

NO PERCIBIDO EN EL ESTADO DE MORELOS.



REPORTE DE DAÑOS A LA POBLACION

PROTECCIÓN CIVIL

Sin reporte de daños a la población ni a la infraestructura en salud.



<http://ssm.gob.mx>



Servicios de Salud Morelos



@MorelosSalud

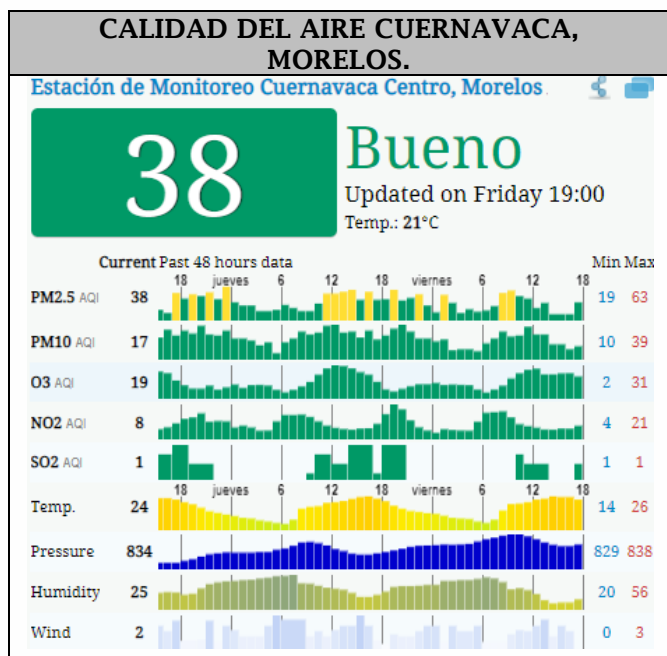
Callejón Borda N°3 Col. Centro C.P. 62000
Teléfono (777) 312 62 31 / 314 33 36 ext. 222

**Calle Gómez Azcárate No. 205, Col. Lomas de la Selva
C.P. 62270, Cuernavaca, Morelos. Tel.: 777 102 25 56**

INFORME DE TEMPERATURAS Y CALIDAD DEL AIRE

Fuente: Comisión Estatal de Agua (CEAGUA)

ICA	CALIDAD DEL AIRE	RECOMENDACIONES A LA POBLACIÓN
0-50	Buena	No se anticipan impactos a la salud cuando la calidad del aire se encuentra en este intervalo.
51-100	Moderada	Las personas extraordinariamente sensitivas deben considerar limitación de los esfuerzos físicos excesivos y prolongados al aire.
101-150	Dañina a la salud de los grupos sensitivos	Los niños adultos activos, y personas con enfermedades respiratorias tales como el asma, deben evitar los esfuerzos físicos excesivos y prolongados al aire.
151-200	Dañina a la salud	Los niños adultos activos, y personas con enfermedades respiratorias tales como el asma, deben evitar los esfuerzos físicos excesivos y prolongados al aire libre; las demás personas, especialmente los niños, deben limitar los esfuerzos excesivos y prolongados al aire libre.
201-300	Muy dañina a la salud	Los niños adultos activos, y personas con enfermedades respiratorias tales como el asma, deben evitar todos los esfuerzos excesivos al aire libre; las demás personas, especialmente los niños, deben limitar los esfuerzos físicos excesivos al aire libre.
300+	Arriesgado	



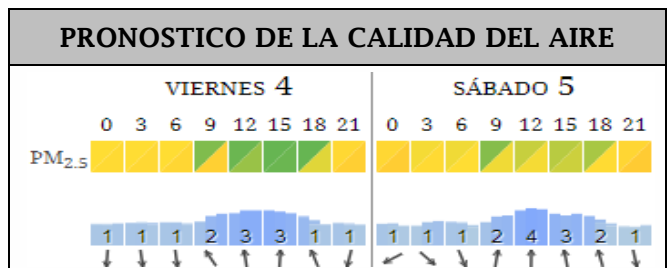
PRONOSTICO DE TEMPERATURAS POR MUNICIPIO

Municipio	Min.	Max.	Municipio	Min.	Max.
Amacuzac	10°	31°	Tepalcingo	12°	32°
Cuautla	13°	27°	Ayala	12°	30°
Jiutepec	12°	27°	Huitzilac	02°	18°
Temixco	13°	32°	Tepoztlán	10°	28°
Tlaltizapan	12°	32°	Zacualpan	10°	26°
Axochiapan	14°	33°	Tlalquitenango	12°	35°
Cuernavaca	10°	26°	Puente de Ixtla	11°	35°
Jojutla	13°	35°			

Elaboró: Enrique Hernández
Hidrometeorólogo

TEMPERATURAS MAXIMAS Y MINIMAS, ÚLTIMAS 24 HRS

Mínimas	Máximas
Huitzilac 23° 7°	39° 18° Tlaquiltenango
Tetela del Volcán 26° 11°	39° 18° Jojutla
Totolapan 28° 12°	37° 20° Zacatepec
Ocuituco 28° 12°	37° 20° Puente de Ixtla



<http://ssm.gob.mx>



Servicios de Salud Morelos



@MorelosSalud

Callejón Borda N°3 Col. Centro C.P. 62000
 Teléfono (777) 312 62 31 / 314 33 36 ext. 222

Calle Gómez Azcárate No. 205, Col. Lomas de la Selva
 C.P. 62270, Cuernavaca, Morelos. Tel.: 777 102 25 56



MORELOS
2018 - 2024

**SERVICIOS
DE SALUD**

Fecha: 04 febrero del 2022
Semana Epidemiológica: 05
Área: Coordinación de Vigilancia Epidemiológica, **UIES.**

INFORME DE MONITOREO EPIDEMIOLÓGICO

Fuente: Jurisdicciones Sanitarias del estado de Morelos.

JURISDICCION SANITARIA I:

- SIN EVENTOS EXTRAORDINARIOS.

JURISDICCION SANITARIA II:

- SIN EVENTOS EXTRAORDINARIOS.

JURISDICCION SANITARIA III:

- SIN EVENTOS EXTRAORDINARIOS.



<http://ssm.gob.mx>



Servicios de Salud Morelos



@MorelosSalud

Callejón Borda N°3 Col. Centro C.P. 62000
Teléfono (777) 312 62 31 / 314 33 36 ext. 222

**Calle Gómez Azcárate No. 205, Col. Lomas de la Selva
C.P. 62270, Cuernavaca, Morelos. Tel.: 777 102 25 56**